



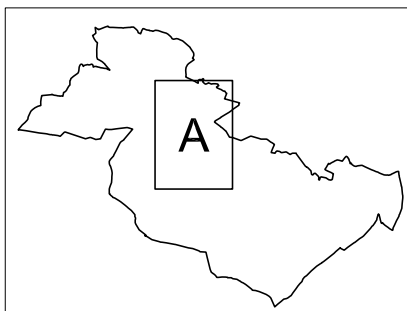


LEGENDA

| STAV / PLOCHY STABILIZOVANÉ | NÁVRH / PLOCHY ZMĚN | ÚZEMNÍ REZERVA | |
|--|---|-------------------|---|
| HRANICE ÚZEMNÍCH JEDNOTEK | | | |
|  | | | Hranice řešeného území |
| |  | | Hranice zastavitelných ploch dle Změny č. 1 |
| |  | | Hranice ploch přestavby dle Změny č. 1 |
| |  | | Vymezení částí územního plánu s prvky regulačního plánu |

Orientace v území:



ZMĚNA č.1 ÚZEMNÍHO PLÁNU ŠESTAJOVICE

VÝKRES ZÁKLADNÍHO ČLENĚNÍ ÚZEMÍ

1

Projektant:

REGIO, projektový ateliér s.r.o.

REGIO s.r.o.
PROJEKTOVÝ ATELIÉR
HRADEC KRÁLOVÉ

Autorský kolektiv:

Ing. arch. Jana Šejvlová, Ing. Zlata Macháčová, Jan Harčarik, Pavel Kupka, Ing. Martin Šejvl

Objednatel:

Obec Šestajovice

Návrh:

Srpen 2022

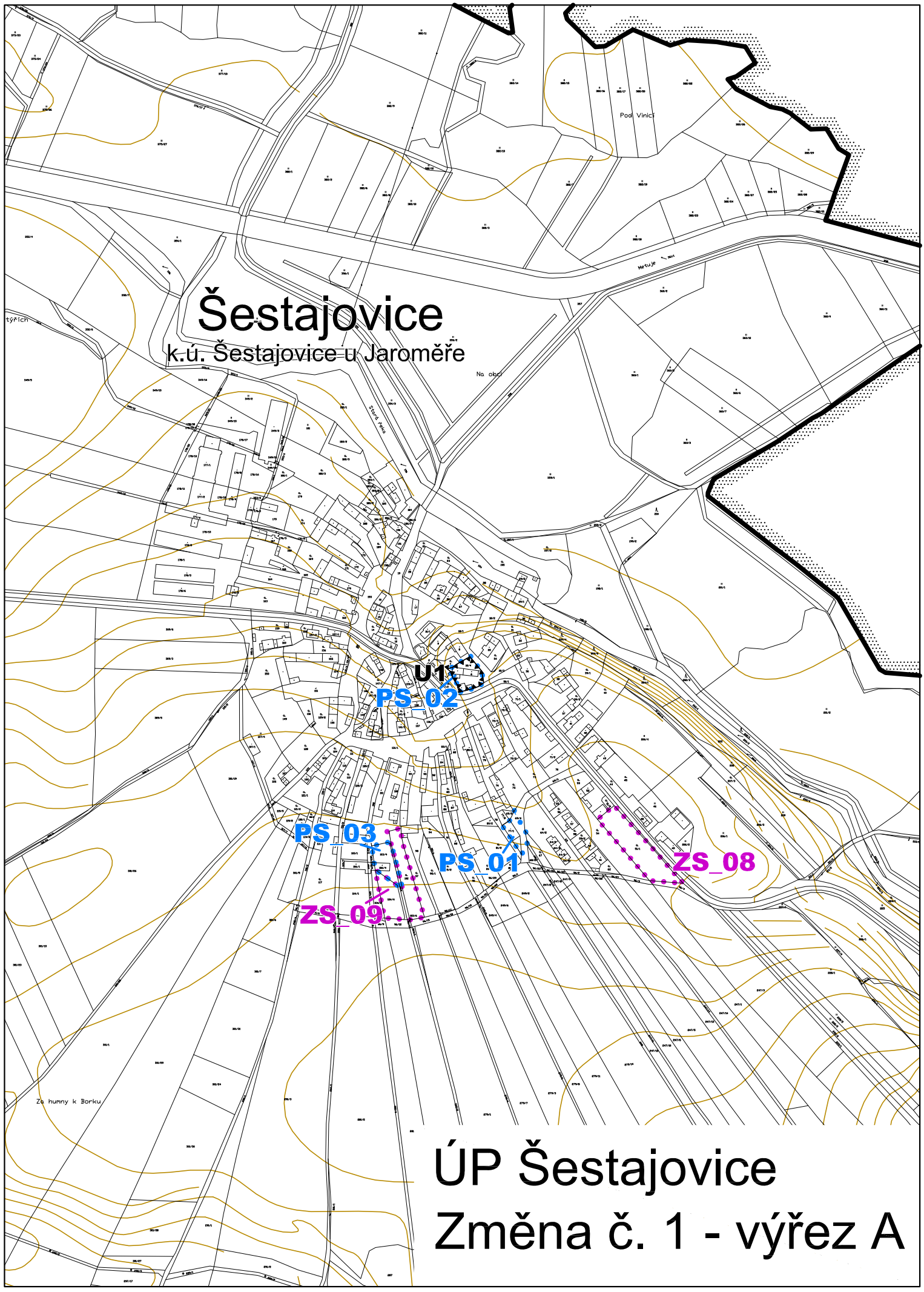
Měřítko:

1: 5000

Vydaná Změna č. 1:

Září 2023

Šestajovice
k.ú. Šestajovice u Jaroměře



ÚP Šestajovice
Změna č. 1 - výřez A