


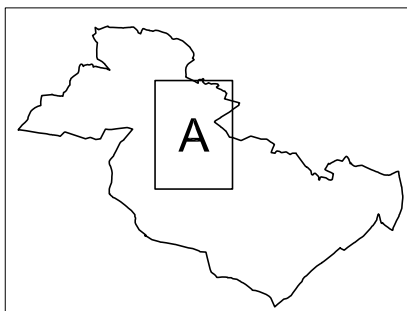


# LEGENDA

STAV / PLOCHY STABILIZOVANÉ	NÁVRH / PLOCHY ZMĚN	ÚZEMNÍ REZERVA	
<b>HRANICE ÚZEMNÍCH JEDNOTEK</b>			
			Hranice řešeného území
<b>VEŘEJNE PROSPĚŠNÉ STAVBY, OPATŘENÍ A ASANACE</b>			
			Veřejná infrastruktura - občanské vybavení
			Veřejná infrastruktura - občanské vybavení

Orientace v území:



## ZMĚNA č.1 ÚZEMNÍHO PLÁNU ŠESTAJOVICE

### VÝKRES VEŘEJNĚ PROSPĚŠNÝCH STAVEB, OPATŘENÍ A ASANACÍ 3

Projektant:

REGIO, projektový ateliér s.r.o.

**REGIO** s.r.o.  
PROJEKTOVÝ ATELIÉR  
HRADEC KRÁLOVÉ

Autorský kolektiv:

Ing. arch. Jana Šejvlová, Ing. Zlata Macháčová, Jan Harčarik, Pavel Kupka, Ing. Martin Šejvl

Objednatel:

Obec Šestajovice

Návrh:

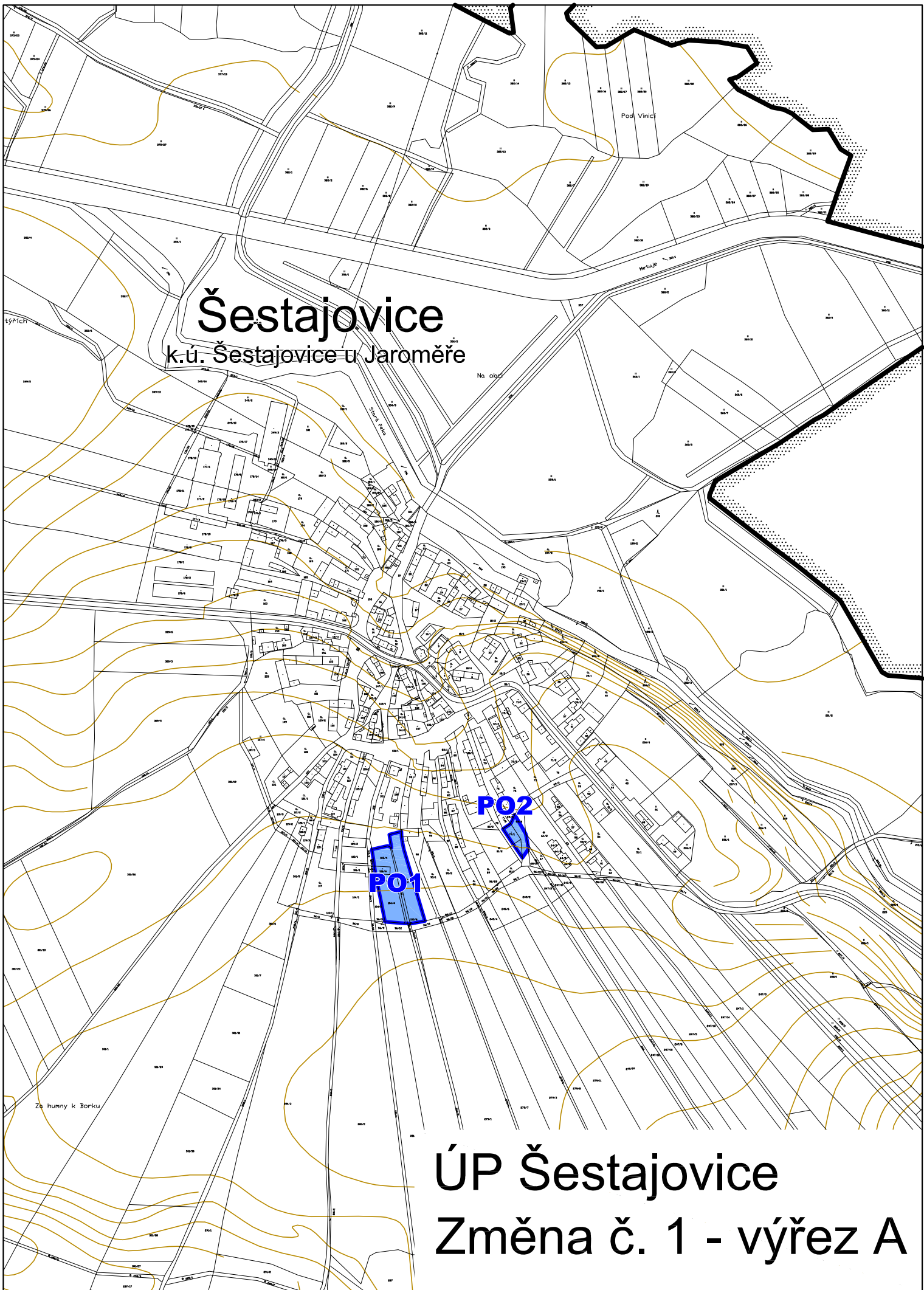
Srpen 2022

Měřítko:

1: 5000

Vydaná Změna č. 1:

Září 2023



**Šestajovice**  
k.ú. Šestajovice u Jaroměře

**PO1**

**PO2**

**ÚP Šestajovice**  
**Změna č. 1 - výřez A**