



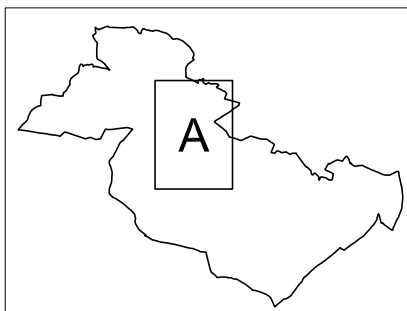


LEGENDA

STAV / PLOCHY STABILIZOVANÉ	NÁVRH / PLOCHY ZMĚN	ÚZEMNÍ REZERVA	
HRANICE ÚZEMNÍCH JEDNOTEK			
			Hranice řešeného území
			Hranice zastavitelných ploch (Z), ploch přestavby (P) dle Změny č. 1
PLOCHY S ROZDÍLNÝM ZPŮSOBEM VYUŽITÍ			
	 BV		Bydlení - v rodinných domech - venkovské
	 OV		Občanské vybavení - veřejná infrastruktura
VEŘEJNE PROSPĚŠNÉ STAVBY, OPATŘENÍ A ASANACE			
	PO1		Veřejná infrastruktura - občanské vybavení
	PO2		Veřejná infrastruktura - občanské vybavení

Orientace v území:



ZMĚNA č.1 ÚZEMNÍHO PLÁNU ŠESTAJOVICE

HLAVNÍ VÝKRES

2

Projektant:

REGIO, projektový ateliér s.r.o.

REGIO s.r.o.
PROJEKTOVÝ ATELIÉR
HRADEC KRÁLOVÉ

Autorský kolektiv:

Ing. arch. Jana Šejvlová, Ing. Zlata Macháčová, Jan Harčarik, Pavel Kupka, Ing. Martin Šejvl

Objednatel:

Obec Šestajovice

Návrh:

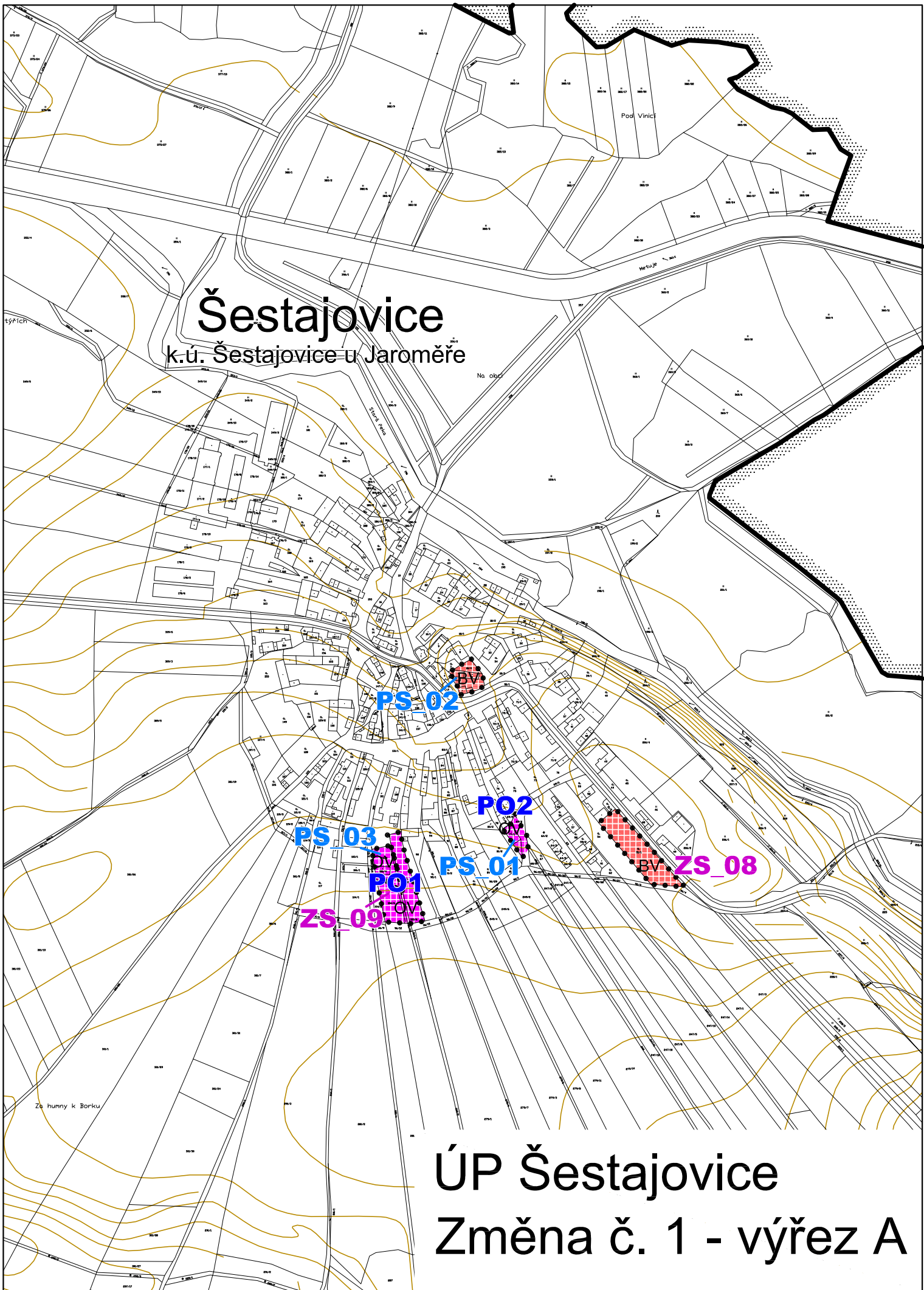
Srpen 2022

Měřítko:

1: 5000

Vydaná Změna č. 1:

Září 2023



Šestajovice
k.ú. Šestajovice u Jaroměře

PS_02

PO2

PS_03

PS_01

ZS_08

ZS_09

PO1

ÚP Šestajovice
Změna č. 1 - výřez A